1 PLANTA SITUAÇÃO - TRECHO 1A
ESCALA 1/750

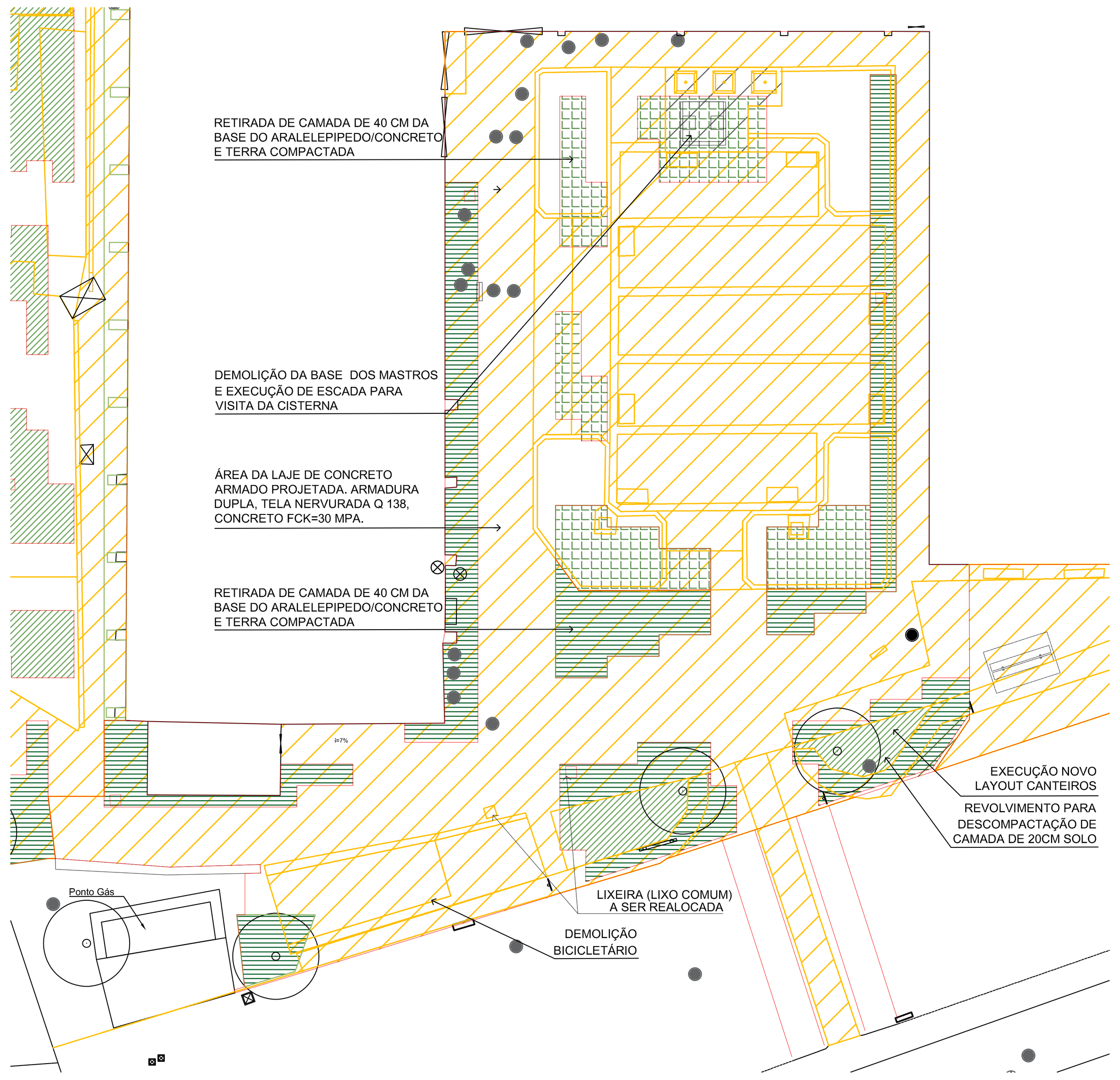

2 PLANTA DEMOLIR - TRECHO 1A
ESCALA 1/200

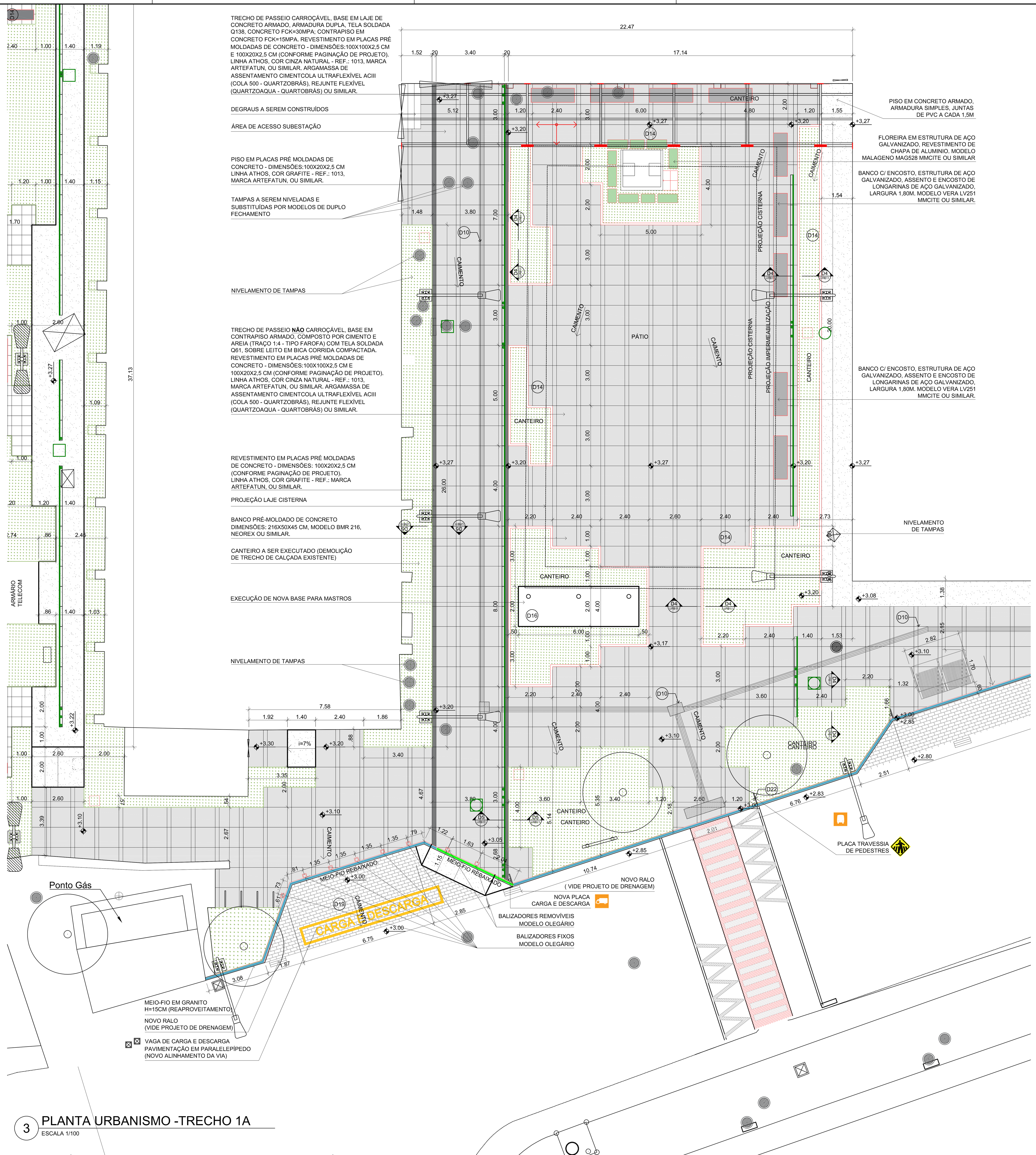

3 PLANTA URBANISMO -TRECHO 1A
ESCALA 1/100

PLANTA DE SITUAÇÃO | LOCALIZAÇÃO

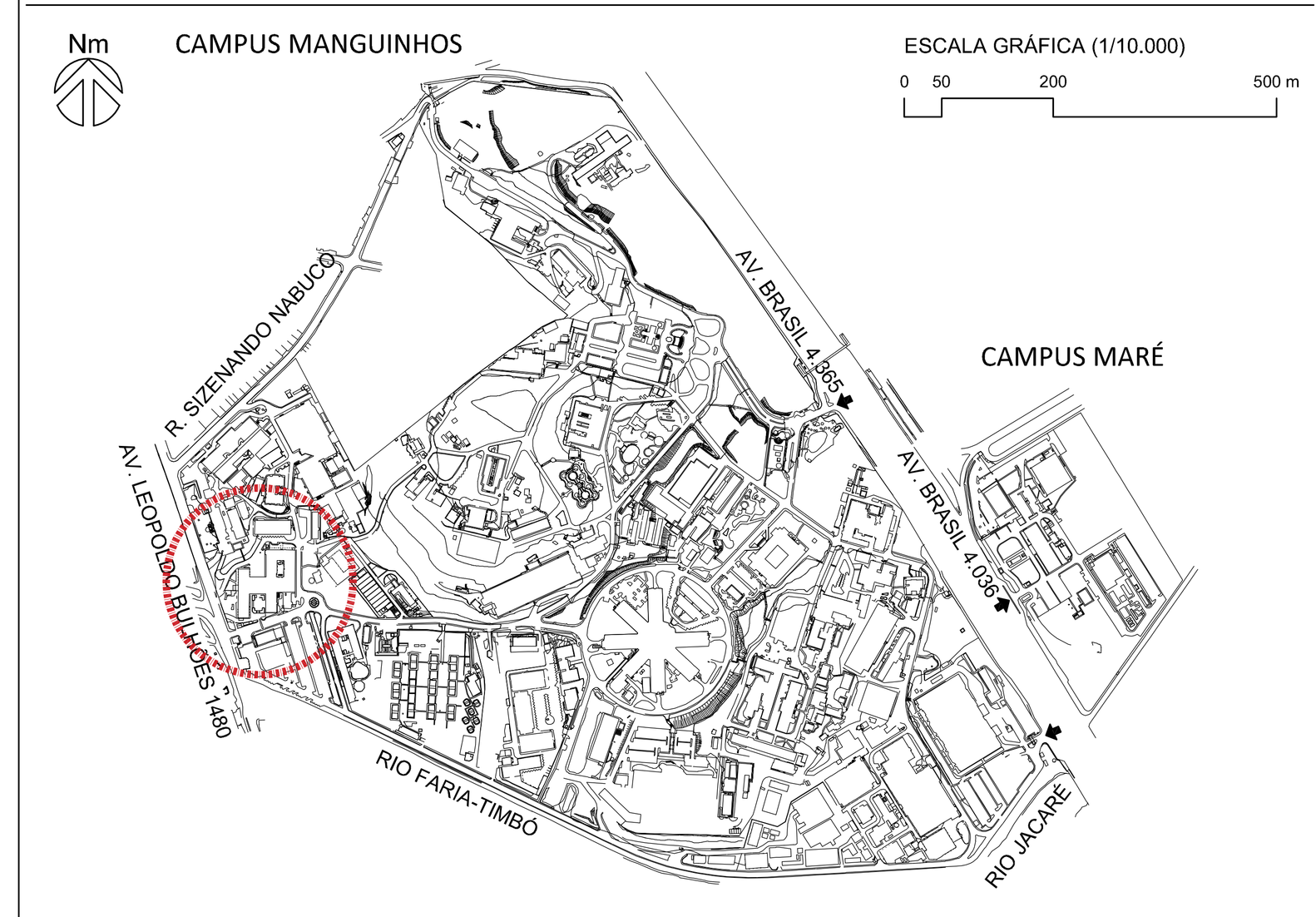

LEGENDA

- NÍVEL ACABADO DA PAVIMENTAÇÃO
- EDIFICAÇÃO
- TALUDE
- RE - RALO COLETOR EXISTENTE
- CAIXAS DE REDE DE INFRAESTRUTURA
- POSTE EXISTENTE
- POSTE PROJETADO
- ÁRVORE / PALMEIRA EXISTENTE
- INDICAÇÃO DE SUPERFÍCIE EM ACLIVE (S) OU DECLIVE (D)
- ELEMENTOS A DEMOLIR OU REMOVER
- ELEMENTOS A CONSTRUIR
- PLACA A SER REMOVIDA OU REALOCADA
- LIXEIRA NOVA OU REALOCADA
- NOVA PLACA DE SINALIZAÇÃO VERTICAL
- NOVO BALIZADOR
- NUMERAÇÃO DE DETALHES

PAVIMENTAÇÃO

- PASSEIO EM CONCRETO ARMADO, FCK=30 MPA, COM JUNTAS DE PVC A CADA 1,5 M.
- PASSEIO EM PLACAS PRÉ-MOLDADAS DE CONCRETO, FCK=30 MPA.
- PAVIMENTAÇÃO EM BLOCOS DE CONCRETO POROSO (PISO DRENANTE)
- PAVIMENTAÇÃO EM BLOCO DE PARALELEPÍPEDO.
- PAVIMENTAÇÃO EM BLOCOS DE CONCRETO RETANGULAR INTERTRAVADO, ARRANJO ESPINHA DE PEIXE.
- MEIO-FIO PROJETADO EM GRANITO
- MEIO FIO PROJETADO EM CONCRETO PRÉ-MOLDADO
- MEIO FIO PROJETADO, EM CONCRETO PRÉ-MOLDADO, REBAIXADO.
- PISO TÁTIL DE ALERTA
- PISO TÁTIL DIRECIONAL
- PINTURA AMARELA

NOTAS

1 - TODAS AS MEDIDAS DEVERÃO SER CONFERIDAS NO LOCAL;

2 - O MATERIAL A SER MOVIMENTADO DEVERÁ SER LIMPO, SENDO RETIRADO TODO O ENTULHO NÃO ORGÂNICO, E DISTRIBUÍDO OU GUARDADO DE ACORDO COM A ORIENTAÇÃO DA FISCALIZAÇÃO;

3 - A ESPECIFICAÇÃO É PARTE INTEGRANTE DO PROJETO.

4 - EM RAZÃO DA IMPRECISÃO DA TOPOGRAFIA OS NÍVEIS DEVERÃO SER REVERIFICADOS E REVISADOS NO LOCAL.

5 - A INSTALAÇÃO DOS PISOS TÁTEIS DE ALERTA E DIRECIONAL DEVERÁ SEGUIR AS ORIENTAÇÕES DA NBR 9050.
- O PISO TÁTIL DEVERÁ SER TOTALMENTE NIVELADO COM A PAVIMENTAÇÃO ADJACENTE.
- O PISO TÁTIL DIRECIONAL NÃO PODERÁ SER INTERROMPIDO POR OBSTÁCULOS.
- EM TRAVESSIAS DE PEDESTRES, O PISO TÁTIL DE ALERTA DEVERÁ SER INSTALADO A UMA DISTÂNCIA DE NO MÍNIMO 50CM DO MEIO-FIO.
- EM MUDANÇA DE DIREÇÃO DO PISO TÁTIL DIRECIONAL, SEGUIR O DESENHO E OS ÂNGULOS INDICADOS EM PLANTA BAIXA

6 - TODAS AS CAIXAS DE REDES DE INFRAESTRUTURA LOCALIZADAS NAS ÁREAS CUJA PAVIMENTAÇÃO SERÁ EXECUTADA EM PLACAS PRÉ-MOLDADAS DE CONCRETO DEVERÃO SER SUBSTITUÍDAS POR MODELO DUPLA FACE, PREVENDO-SE SEU NIVELAMENTO JUNTO AO PISO E ACABAMENTO SOBRE A TAMPA EM ARGAMASSA DE CIMENTO COM DECALQUE DO DESENHO DAS JUNTAS, CONFORME PAGINAÇÃO PROJETADA, ALÉM DA ESTAMPAGEM DAS SIGLAS DE IDENTIFICAÇÃO DAS MESMAS ATRAVÉS DE CARIMBOS COM 105X70MM (cxl) E 6MM DE PROFUNDIDADE.

EMIS.	DESCRIÇÃO	REVISADO POR	RESP. TÉCNICO	DATA
A	EMISSÃO INICIAL	NATHALIA PAIVA	NATHALIA PAIVA	27/06/2023

Ministério da Saúde
FIOCRUZ Fundação Oswaldo Cruz
COGIC

NOME DO PRÉDIO / ÁREA: PAVILHÃO ERNANI BRAGA - ENSP

OBJETIVO: REDIMENS.INST.	CAMPUS: MANGUINHOS		SETOR: EDIFICAÇÃO
Nº PRÉDIO: 054	Nº DA META: 2023.030	O.E. / O.R.: 2023.06.07.01	Nº PRANCHA: U054A44A.DWG
TIPO DE PROJETO / SUBTIPO DE PROJETO: URBANISMO			FASE: EXECUTIVO
TÍTULO DA PRANCHA: TRECHO 1A PLANTA URBANISMO E DEMOLIR/ CONSTRUIR			DATA: 30/06/2023 ESCALA: INDICADA
COORDENADOR DA META: CRISTINA RIBEIRO	RESPONSÁVEL TÉCNICO: NATHALIA PAIVA	CREA/CAU: A225234-1	ART/RRT: 00A2252341
EQUIPE: C.RIBEIRO/I.SANTIAGO/R.TORRES/J.MENAS/R.COUTO/J.MENDES/R.SANTOS/R.FURTADO/L.FERREIRA			

URB-002

USUÁRIO: NATHALIA.PAIVA
ÚLTIMA ALTERAÇÃO: 30.06.2023 04:53
CRIAÇÃO DO ARQUIVO: 30.06.2023
COMENTÁRIOS: ----
NOME ATUAL DO ARQUIVO: U054A44A.DWG